



www.biocom.ad - impressió: Impremta Solber - Dipòsit Legal: AND. 1011-2011



natura en ruta

naturaleza en ruta





natura en ruta


naturaleza en ruta

xarxa de punts viaris d'interès ecoturístic
red de puntos viarios de interés ecoturístico

14 plafons a peu de carretera us permetran conèixer gairebé tots els hàbitats d'Andorra i, així, endur-vos una idea general sobre la natura del país.

14 paneles a pie de carretera les permitirán conocer casi todos los hábitats de Andorra y, así, llevarse una idea general sobre la naturaleza del país.

La vall d'Incles (Canillo)



carretera / carretera : CS-270; km 3

altitud / altitud : 1.840 m

interès / interés : els prats de dall, el balegar i l'oposició de vessants / *los pastos de hierba de siega, el pjalnal y la oposición de vertientes.*

El collet de Montaup (Canillo)



carretera / carretera : CS-240; km 6 - 7

altitud / altitud : 1.946 m

interès / interés : el glacialisme, els ocells rapinyaires i el mufló / *el glaciarrismo, las aves rapaces y el muflón.*

Encamp (Encamp)



carretera / carretera : CG-2; km 6 - 7

altitud / altitud : 1.374 m

interès / interés : els murs de pedra seca i el paisatge en mosaic / *los muros de piedra seca y el paisaje en mosaico.*

Els cortals d'Encamp (Encamp)



carretera / carretera : CS-220; km 6 - 7

altitud / altitud : 1.923 m

interès / interés : les bordes i els cortals, la pineda de pi negre i el sotabosc / *las bordas y los cortals, el pinar de pino negro y el sotobosque.*

El planell d'Encodina (Ordino)



carretera / carretera : CG-3; km 19

altitud / altitud : 1.722 m

interès / interés : l'activitat ramadera i l'avellanosa / *la actividad ganadera y el avellanar.*

La font de la Navina (Ordino)



carretera / carretera : CS-340; km 7

altitud / altitud : 1.800 m

interès / interés : sòls humits: els bolets, l'avetosa i la fauna del bosc / *suelos húmedos: las setas, el abetal y la fauna del bosque.*

La roca de la Sabina (La Massana)



carretera / carretera : CS-520; km 4

altitud / altitud : 1.896 m

interès / interés : les allaus, els prats alpins i els ocells d'alta muntanya / *los aludes, los pastos alpinos y las aves de alta montaña.*

La font del Besurt (La Massana)




carretera / carretera : CG-4; km 8 - 9

altitud / altitud : 1.786 m

interès / interés : l'interior dels boscos humits i els rastres de fauna / *el interior de los bosques húmedos y los rastros de fauna.*

La Comella (Andorra la Vella)




carretera / carretera : CS-101; km 2 - 3

altitud / altitud : 1.319 m

interès / interés : la roureda i la fauna de la roureda / *el robledal y la fauna del robledal.*

El pont de la Margineda (Andorra la Vella)



carretera / carretera : CG-1; km 5

altitud / altitud : 937 m

interès / interés : els boscos de ribera, la flora rupícola i els ocells del riu / *los bosques de ribera, la flora rupícola y las aves del río.*

Els prats de la Farga (Sant Julià de Lòria)




carretera / carretera : CG-6; km 5 - 6

altitud / altitud : 1.317 m

interès / interés : les bosquines caducifòlies de ribera i la fauna dels rius d'alta muntanya / *los montes caducifolios de ribera y la fauna de los ríos de alta montaña.*

El coll de Jou (Sant Julià de Lòria)



carretera / carretera : CS-140; km 3

altitud / altitud : 1.140 m

interès / interés : el matollar submediterrani i la fauna d'ambients rupícoles / *el matorral submediterráneo y la fauna de ambientes rupícolas.*

El camí de les Fonts (Escaldes-Engordany)



carretera / carretera : CS-200; km 5 - 6

altitud / altitud : 1.645 m

interès / interés : la pineda de pi roig, la fauna del bosc i els fruits silvestres / *el pinar de pino silvestre, la fauna del bosque y los frutos silvestres.*

Sa Calma (Escaldes-Engordany)



carretera / carretera : avda. Sant Jaume (Escaldes)

altitud / altitud : 1.117 m

interès / interés : el creixement urbà, els ocells dels nuclis urbans i la flora duta de fora / *el crecimiento urbano, las aves de los núcleos urbanos y la flora traída de fuera.*



informació general

información general

prefix internacional / *prefijo internacional* ☎ + 376

OFICINA NACIONAL DE TURISME / *OFICINA NACIONAL DE TURISMO*
Tel. 820 214 - info@andorra.ad - www.andorra.ad

xarxa d'oficines de turisme d'Andorra /
red de oficinas de turismo de Andorra

CANILLO
Tel. 753 600 - vdc@canillo.ad - www.vdc.ad

ENCAMP
Tel. 731 000 - turismo@encamp.ad - www.encamp.ad
Tel. 834 011 (funicamp) - turismefunicamp@encamp.ad - www.encamp.ad

PAS DE LA CASA
Tel. 755 100 - turismepas@encamp.ad - www.encamp.ad

ORDINO
Tel. 878 173 - ot@ordino.ad - www.ordino.ad

LA MASSANA
Tel. 835 693 - turismo@lamassana.ad - www.lamassana.ad

ANDORRA LA VELLA
Tel. 873 103 - turismo@comuandorra.ad - www.andorralavella.ad

SANT JULIÀ DE LÒRIA
Tel. 744 045 - turismo.lauredia@comusantjulia.ad - www.santjulia.ad

ESCALDES - ENGORDANY
Tel. 820 963 - 890 881
oficinaturisme@e-e.ad - oficinaturisme2@e-e.ad - www.e-e.ad

serveis / *servicios*

POLICIA / *POLICIA*: despatx / *despacho*: 872 000 urgències / *urgencias*: 110

BOMBERS / *BOMBEROS*: despatx / *despacho*: 800 020 urgències / *urgencias*: 118

HOSPITAL NOSTRA SENYORA DE MERITXELL: 871 000

SERVEI URGENT MÈDIC (SUM) / *SERVICIO URGENTE MEDICO (SUM)*: 116

URGÈNCIES / *URGENCIAS*: 871 011

AMBULÀNCIES / *AMBULANCIAS*:
despatx / *despacho*: 800 020 urgències / *urgencias*: 118

CREU ROJA ANDORRANA / *CRUZ ROJA ANDORRANA*: 808 225

INFORMACIÓ TELEFÒNICA NACIONAL / *INFORMACIÓN TELEFÓNICA NACIONAL*: 111

INFORMACIÓ TELEFÒNICA INTERNACIONAL / *INFORMACIÓN TELEFÓNICA INTERNACIONAL*: 119

INFORMACIÓ METEOROLÒGICA / *INFORMACIÓN METEOROLÓGICA*: 848 851

INFORMACIÓ HORÀRIA / *INFORMACIÓN HORARIA*: 157

INFORMACIÓ DE CARRETERES D'ANDORRA / *INFORMACIÓN DE CARRETERAS DE ANDORRA*: 1802 1802